



RAJD NA ROZTOCZE

23-26 CZERWCA 2011



WYPRAWA NUMER OSIEM

Plan wyprawy

Czwartek (23 czerwca)

- wyjazd z Sandomierza do Suśca, godz. 8:00
- rozlokowanie się w domkach na Campingu pana Zbigniewa Długosza
- spacer na Szumy
- ognisko/grill

Piątek (24 czerwca)

- wycieczka rowerowa po Parku Krajobrazowym Puszczy Solskiej
- wieczorem ognisko/grill

Sobota (25 czerwca)

- wycieczka rowerowa do Krasnobrodu
- wieczorem powtórka dnia poprzedniego ☺

Niedziela (26 czerwca)

- wyjazd z Suśca do Sandomierza, godz. 8:00

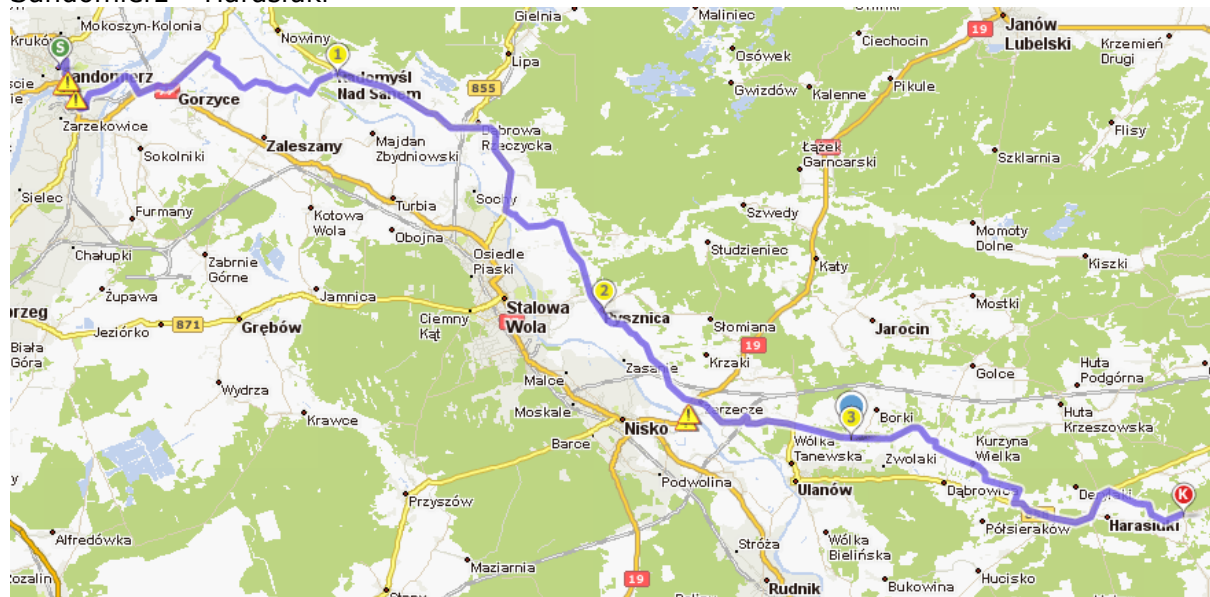
Uwaga! Spacer na Szumy niekoniecznie odbędzie się w czwartek. Zależać to będzie głównie od warunków pogodowo-czasowych. Może luźniejsze popołudnie będziemy mieć w piątek lub sobotę?

Trasa W TE: czwartek (23 czerwca)

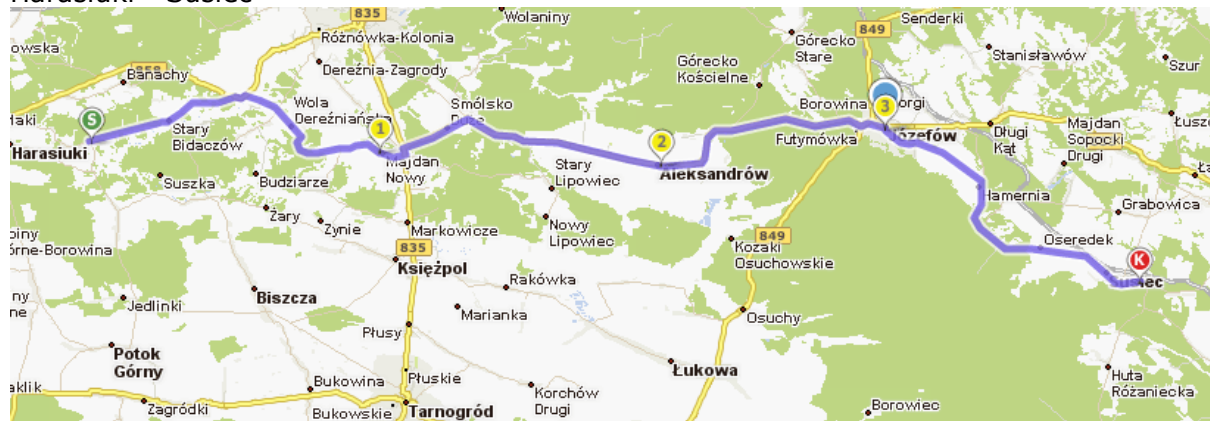
Na Roztocze pędźmy gazem... 😊

**Sandomierz – Radomyśl – Pysznica – Dąbrówka – Harasiuki –
Majdan Nowy – Aleksandrów – Józefów – Susiec (140km)**

Sandomierz – Harasiuki



Harasiuki - Susiec



Trasa NAZAD: niedziela (26 czerwca)

Powróćisz tu, gdzie nadwiślański brzeg...

Taka sama, tylko odwrotnie 😊

Trasa I: piątek (24 czerwca) Park Krajobrazowy Puszczy Solskiej

Susiec – Oseredeck – Nowiny – Hamernia – Józefów – Borowe Młyny – Zamch – Ułazów – Niemstów – Nowy Lubliniec – Huta Różaniecka – Susiec (78km)



Ogólny opis trasy:

Pierwszy odcinek trasy to droga Susiec-Józefów z tzw. przepraską przez Nowiny. W Józefowie mały postój na frumencika oraz zwiedzanie kamieniołomów. Dalej trasa prowadzi lasami Parku Krajobrazowego Puszczy Solskiej (zielonym szlakiem rowerowym do Borowych Młynów, dalej czerwonym aż do Zamcha). W zależności od pogody i chęci będziemy mogli pojechać od razu do Nowego Lublińca albo przedłużyć trasę i zahaczyć o Ułazów i Niemstów. Kawałek za Nowym Lublińcem znajdują się urokliwe stawy – tutaj dłuższy postój. Stąd już tylko 7km do Huty Różanieckiej, gdzie będziemy musieli pokonać Wielki Dział (wzniesienie 304m npm). Rekompensują to widoki na Puszcze Solską ☺
Powrót do Suśca.

Ciekawe punkty na trasie:

Susiec: kościół

Kościół p.w. Św. Jana Nepomucena w Suścu – wzniesiony został w latach 1862-1868 z elementów pochodzących z rozebranej cerkwi unickiej znajdującej się niegdyś na wzgórzu Zamczysko.

Jest to budynek murowany, jednonawowy o charakterze barokowo-klasycystycznym. W ołtarzu głównym znajduje się obraz patrona kościoła pochodzący prawdopodobnie z I połowy XIX w. i MB Częstochowskiej z 1960 r. W ołtarzu bocznym zobaczyć możemy obraz MB Nieustającej pomocy oraz zabytkowy obraz św. Mikołaja z XVIII w.

W świątyni znajduje się chrzcielnica z 1966r., organy 8-głosowe oraz urny z ziemią pochodzącą z miejsc bitew okresu II wojny światowej. Obok świątyni jest kamienny krzyż z XVIII w. przeniesiony prawdopodobnie z Zamczyska.

Nowiny: szumy na Sopocie, młyn

Józefów: synagoga, kamieniołomy

Synagoga (plac Wolności 10) - została zbudowana w latach 70. XIX wieku, na miejscu starej bożnicy. Podczas II wojny światowej, hitlerowcy zdewastowali synagogę.

Po zakończeniu wojny budynek synagogi przez kilka lat stał opuszczony z uszkodzonym dachem i popadał w ruinę. W 1952 roku budynek został przekazany Gminnej Spółdzielni Skupu Zboża, która go wyremontowała i urządziła w nim magazyn. W latach 80. XX wieku został wyremontowany i dostosowany do potrzeb Miejskiej Biblioteki Publicznej.

Murowany z kamienia wapiennego, budynek synagogi wzniesiono na planie prostokąta, w stylu barokowym. Od zachodu do głównej sali modlitw dobudowany był pierwotnie drewniany przedsionek z umieszczonym nad nim babińcem. Wewnątrz zachowała się wnęka po Aron ha-kodesz, a na ścianach pas wnęk arkadowych.

Park Krajobrazowy Puszczy Solskiej

Park Krajobrazowy Puszczy Solskiej położony jest na terenie Roztocza Środkowego i Równiny Biłgorajskiej. Utworzony został w 1988r. na powierzchni ok. 29 tyś. ha. Park reprezentuje nizinny typ krajobrazu. Rzeźbę terenu kształtują niewysokie wzniesienia do 320 m n.p.m., równiny, wydmy, liczne bagna i torfowiska. Dominującym elementem są lasy, stanowią ok.85% powierzchni. Największą powierzchnię zajmują siedliska boru świeżego (ok. 43%). Lasy Parku poprzecinane są dolinami rzek, takich jak: Jeleń, Potok Łosiniecki, Niepryszka, Sopot, Szum i Tanew.

Wielkie kompleksy leśne i podmokłe tereny stały się ostoją dla wielu gatunków roślin i zwierząt.

Z ciekawszych roślin objętych ochroną należy wymienić: czosnek niedźwiedzi, zachyłkę Roberta, pięć gatunków widłaków, goryczkę wąskolistną, trzy gatunki rosiczek, bagno zwyczajne, kosaćca syberyjskiego, lilię złotogłów, kilka gatunków storczyków, turzycę strunową i bagienną, grązela żółtego i turówkę wonną.

W zimnych i czystych wodach potoków Parku żyją dwa cenne, również dla wędkarzy gatunki ryb: pstrąg potokowy i lipień. Górne odcinki biegu strumieni przyjęto nazywać „krajną pstrąga i lipienia”.

Z gromady ssaków na uwagę zasługują: 4 gatunki ryjówek, 7 gatunków nietoperzy, jeż, kret, łasica, gronostaj, wiewiórka pospolita, chomik europejski, bóbr europejski, popielica, orzesznica, żołądnica, wilk, ryś, dzik, łoś, jeleń, sarna. Coraz częstsze obserwacje rysia świadczą iż odbudowuje on swoją populację, dzięki czemu zostanie przywrócony naturalny selekcjoner populacji sarny.

Na terenie Parku zanotowano 5 gatunków zagrożonych w skali globalnej: podgorzałka, kania ruda, bielik, derkacz, wodniczka. Do najbardziej charakterystycznych i jednocześnie najcenniejszych gatunków leśnych należy zaliczyć większość szponiastych: trzmiełojad, kania czarna, bielik, gadożer, jastrząb, krogulec, myszołów, orlik krzykliwy, jarząbek, głuszec, cietrzew, żuraw, dzięcioł (zilonosiwy, zielony, czarny) oraz większość wróblowatych. Z gatunków widno-błotnych na uwagę zasługują m. in. większość gatunków perkozów, bąk, bączek, wszystkie lęgowe chruściele. Obecnie Puszcza Solska jest ostoją ptasią o randze międzynarodowej.

W Parku znajduje się 9 pomników przyrody ożywionej – są to pojedyncze drzewa lub grupy drzew oraz 2 pomniki przyrody nieożywionej – źródłisko rzeki Jeleń i wodospad na rzece Jeleń. Dużą osobliwością geologiczną Parku są progi tektoniczne zwane „szumami” w rezerwacie „Nad Tanwią”.

Zamch: cerkiew grekokatolicka z 1842 roku (obecnie kościół pw. św. Józefata), cmentarz prawosławno-unicki

Ułazów: cerkiew, dzwonnica

Wieś w gminie Stary Dzików, położona na Płaskowyżu Tarnogrodzkim, nad rzeczką Wirową, 7 km na północny wschód od Starego Dzikowa.

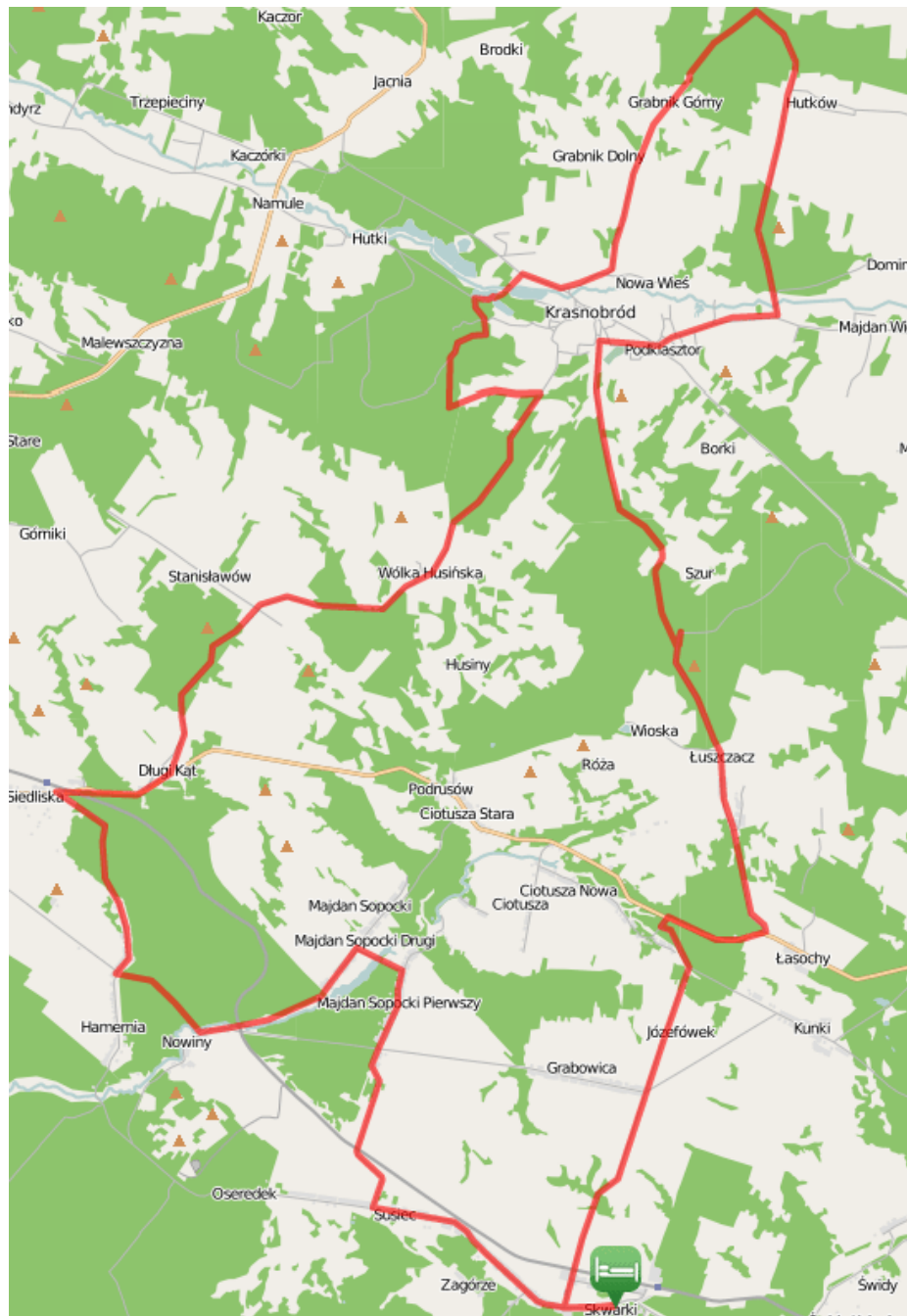
Osada, wzmiankowana w 1469 r., nazywała się wówczas Łominy i należała do Ramszów. W zabudowie wsi kilkanaście starych drewnianych domów z początków XX w. Pośrodku dawna cerkiew grekokatolicka pw. św. Dymitra Męczennika. Wzniesiona w 1848 roku. Po II wojnie użytkowana jako kościół a po wybudowaniu obok nowego kościoła w 1993 r. stoi opuszczona. Zatraciła swój pierwotny charakter wskutek zmiany formy zwieńczenia po częściowym pożarze w 1986 roku. Opoдал drewniana dzwonnica z XIX w. i drewniany krzyż z głazem pozbawionym tablicy.

Niemstów: figura św. Jana Nepomucena

Pierwsze zagrody Niemstowa budowano prawdopodobnie już w XVII - XVIII wieku. Nazwa wsi wywodzi się od łąk leżących na skraju lasu, na których pierwsi osadnicy budowali swoje chaty. Łąki te nazywali niemstówkami. Pod koniec XVIII w. Niemstów zamieszkało ok. 600 osób, w tym 370 Ukraińców. We wsi zbudowano karczmę i gorzelnię. W latach dwudziestych XX w. hodowano w Niemstowie konie pełnej i półkrwi angielskiej. Do połowy XIX w. wieś należała do Sieniawskich, a następnie do Czartoryskich. Później weszła w skład tzw. klucza cewkowskiego, którego właścicielem był Zamojski. W 1895 r. na rozległych dobrach Niemstowa i w miejscowym folwarku gospodarował baron Wattman z Rudy Różanieckiej. Hugo Wattman dał w prezencie Niemstów swojemu zięciowi - Zdzisławowi Avenarius. W tym okresie zaczęto budowę pałacu w Niemstowie. II wojna światowa nie pozwoliła obiektu tego wykończyć. Został on w części spalony i rozszabrowany. W czasie ostatniej wojny wielu Niemstowian wywieziono na roboty do Niemiec. Po zakończeniu wojny na ziemiach dawnego folwarku wybudowano PGR. Przy gospodarstwie rolnym powstało też osiedle mieszkalne. Stara niemstowska szkoła pochodzi sprzed II wojny światowej. W grudniu 1999 r. oddano do użytku budynek nowej szkoły. We wsi funkcjonuje wodociąg, gazociąg, kanalizacjai oczyszczalnia ścieków, dokończono też telefonizację wsi.

Trasa II: sobota (25 czerwca) Krasnobród

Susiec – Grabowica – Józefówek – Łasochy – Łuszczacz – Szur – Krasnobród – Hutków – Grabnik – Krasnobród – Wólka Husińska – Długi Kąt – Hamernia – Nowiny – Majdan Sopocki – Oseredeck – Susiec (65km)



Ogólny opis trasy:

Z Suśca pojedziemy do Łasochów (trochę wzniesień). W Łuszczaczu wskakujemy na czerwony szlak rowerowy. Piękna trasa lasem. Dojeżdżamy do Krasnobrodu. Stąd ewentualna „dokrętka” przez Hutnik i Grabnik. Powrót do Krasnobrodu. Przy sprzyjających warunkach pobyczymy się nad zalewem. Następnie zwiedzimy kaplicę Świętego Rocha i wyruszymy w trasę powrotną przez Wólkę Husińską. W Stanisławowie złapiemy się zielonego szlaku rowerowego i dojedziemy nim przez Ciotuszę Starą do Majdanu Sopockiego. Tutaj zalew ☺ Dalej pojedziemy zielonym szlakiem wzdłuż Sopotu i złapiemy czerwony szlak rowerowy prowadzący przez Oseredeck do Suśca.

Ciekawe punkty na trasie:

Krasnobrodzki Park Krajobrazowy

Teren parku obejmuje fragment wododziałowego pasma wzgórz Roztocza (na południowy wschód od Roztoczańskiego P.N.) zbudowanych z wapieni trzeciorzędowych pokrytych płatami piaszczystych utworów czwartorzędowych i porośniętych lasami mieszanymi. Krajobraz urozmaicają wydmy piaszczyste i wąwozy (na obrzeżu parku największa na Roztoczu grupa skałek zbudowanych z utworów piaskowcowo-wapiennych). Duża liczba roślin górskich, cenne zbiorowiska torfowiskowe w dol. Wieprza. W ramach kompleksowego programu ochrony środowiska Roztocza utworzony został Krasnobrodzki Park Krajobrazowy. Położony jest w obrębie Roztocza Tomaszowskiego. Park obejmuje położone w centrum Roztocza pasmo wzgórz wapiennych o charakterze ostańców, w tym Wapielnię (385m n.p.m.) najwyższe wzniesienie Roztocza Środkowego. Wody powierzchniowe na jego terenie są bardzo ubogie; poza Wieprzem reprezentowane są przez źródła Sopotu, Jacynki, Potoku Łosinieckiego oraz stawy i zalew w dolinie Wieprza poniżej Krasnobrodu. Około 61% powierzchni parku zajmują lasy, które na przeważającym obszarze zachowały cechy zbiorowisk naturalnych. Najpospolitszym jest bór świeży z sosną (ok.75%) i jodłą. Lasy liściaste reprezentowane są w parku przez niewielkie obszarowo płaty buczyny karpackiej występujące na wschód od Jacni i na południe od Szuru. Na obszarze Krasnobrodzkiego Parku Krajobrazowego i jego otuliny istnieją 3 rezerваты. Najpiękniejszy fragment boru jodłowego podlega ochronie w rezerwacie Święty Roch, stanowisko modrzewia polskiego w rezerwacie Skrzypny Ostrów, a torfowisko w rezerwacie Nowiny.

Krasnobród: kamiieniołom, Kaplica Św. Rocha, Kaplica na Wodzie, kościół i klasztor

Krasnobród to lokalny ośrodek usługowy, uzdrowiskowy i popularny ośrodek turystyczno-wypoczynkowy na Roztoczu Środkowym. Latem najpopularniejszą formą wypoczynku jest plażowanie i kąpiel w zalewie położonym nad rzeką Wieprz. Zimą główną atrakcją jest liczący 500 metrów długości wyciąg narciarski na Górze Chełmowej. Trasy zjazdowe są oświetlone, co umożliwia korzystanie z wyciągu do późnych godzin wieczornych.

Atrakcyjny punkt widokowy w mieście to położony dość wysoko kamiieniołom, na północ od zalewu, gdzie od niedawna znajduje się niewielka wieża (baszta).

Wśród zabytków znajduje się tu pałac Leszczyńskich z XVII-XIX w. W tym zespole pałacowo-parkowym funkcjonuje Sanatorium Rehabilitacyjne dla Dzieci im. Janusza Korczaka (osiedle Podzamek), gdzie leczone są choroby górnych dróg oddechowych oraz schorzenia narządów ruchu.

Kamieniołom

Atrakcją geologiczną Krasnobrodu jest stanowisko dokumentacyjne „Kamieniołom” utworzone na nieczynnym wyrobisku w Krasnobrodzie. Odsłonięta ściana ma ok. 30m wysokości i 165m długości. Można tu znaleźć odciski flory i fauny sprzed wielu milionów lat. Miejsce to pełni funkcję dydaktyczno-naukową. Na szczycie kamiieniołomu w 2002 roku wzniesiono budowlę w kształcie wieży (baszty), która pełni funkcję punktu widokowego. Z wieży można podziwiać panoramę Krasnobrodu.

Kaplica św. Rocha

Kaplica św. Rocha znajduje się w miejscu zwanym Zagóra, w malowniczej Dolinie Św. Rocha. Obecna kaplica zbudowana została w 1943 roku na miejscu starej, która uległa zniszczeniu w 1935 r. przez przewracający się potężny buk. Jest to kaplica drewniana, kryta gontem, wybudowana w stylu zakopiańskim. Początki kultu św. Rocha sięgają XVII w., kiedy to według przekazów, podczas panującej zarazy dżumy Marysieńka Sobieska ufundowała nad źródłkami kaplicę i kazała umieścić w niej obraz św. Rocha – patrona ludzi chorych na choroby zakaźne. W kaplicy znajduje się niewielkie źródło, którego wody według miejscowej legendy mają właściwości uzdrawiające. Jest tu również opis

bitwy z okresu powstania styczniowego sporządzony przez naoczego świadka tych wydarzeń. Tutaj, bowiem dnia 24 marca 1863r. miała miejsce krwawa bitwa powstańców z oddziału Marcina „Lelewela” Borelowskiego z wojskami carskimi. W 2000 r. wokół kaplicy zbudowano drewniane schody, które są dodatkową atrakcją tego miejsca i umożliwiają bezpieczne wejście na wzniesienie zarówno dla dorosłych jak i dla dzieci. Każdego roku w pierwszą niedzielę po 15 sierpnia, w miejscu tym odprawiana jest uroczysta suma odpustowa ku czci Św. Rocha. Miejsce kultu odwiedzają w tym czasie ogromne rzesze pielgrzymów z całej Polski.

Kaplica na Wodzie

Do Kaplicy na Wodzie prowadzi Aleja Najświętszej Marii Panny zwana też kasztanową, która jest pomnikiem przyrody. Przy Alei usytuowane są kaplice: Św. Onufrego (zbudowana na planie czterolistnej koniczyny), Św. Anny i Św. Antoniego. XVIII-wieczna Kaplica na Wodzie znajduje się około 500m od klasztoru, nazywana jest też czasami „Kaplicą Objawień”, gdyż w tym miejscu, w 1640r. Jakubowi Ruszczykowi objawiła się Matka Boża. Kaplica na Wodzie, to w zasadzie dwie kaplice drewniane wsparte na betonowych słupach, połączone drewnianym pomostem i pokryte wspólnym dachem, tworząc w ten sposób jakby jeden obiekt. Woda pod kaplicą, w opinii miejscowej ludności i licznie przybywających tu pielgrzymów posiada właściwości lecznicze. Obok kaplicy znajduje się figura przedstawiająca objawienie się Matki Bożej Jakubowi Ruszczykowi oraz Stacje Różańcowe wykonane z kamienia przez artystę rzeźbiarza z Krasnobrodu - Andrzeja Gontarza.

Kościół i klasztor

Barokowy kościół pod wezwaniem Nawiedzenia Najświętszej Marii Panny wybudowany w latach 1690-1699 wraz z klasztorem został ufundowany przez Marię Kazimierę d'Arguien, późniejszą żonę króla Jana III Sobieskiego - Marysieńkę Sobieską jako wotum wdzięczności za uzdrowienie. Wewnątrz kościoła znajdują się m.in.: XVIII-wieczna chrzcielnica, barokowa ambona w kształcie wazy, 33-głosowe organy wykonane w 1975r., cztery ołtarze boczne oraz główny ołtarz wykonany przez Jana Mauchera w latach 1774-1776. Między kolumnami znajdują się postacie świętych: Jacka, Dominika, Wincentego Ferreriusza i Tomasza z Akwinu. W centrum ołtarza, na tle kopii umieszczony jest cudowny obrazek Matki Boskiej Krasnobrodzkiej. Z lewej strony kościół łączy się z klasztorem. Na dolnym korytarzu klasztoru znajduje się „Wystawa z Ziemi Świętej” oraz Muzeum Sakralne, które gromadzi przedmioty liturgiczne, m.in.: ornaty, stare mszały, kielichy oraz stare księgi pochodzące z archiwum parafialnego. Natomiast na piętrze klasztoru warto zobaczyć „Wystawę Maryjną” przedstawiającą Sanktuaria Maryjne w Polsce. Przed klasztorem znajdują się współczesne, wykonane z kamienia pomniki: Chrystusa Dobrego Pasterza i Papieża Jana Pawła II, których wykonawcą jest miejscowy artysta rzeźbiarz Andrzej Gontarz.

Majdan Sopocki

Majdan Sopocki powstał w 1674 r. Założył go i dzierżawił Wilhelm Jan Braun, mieszczanin i kupiec gdański.

Wieś znajduje się w centralnej części Roztocza Środkowego, na wysokości 263-330 m n.p.m. Jej obszar ma charakter falisty, pagórkowaty. Zabudowania Majdanu Sopockiego rozłożone są w biegnącej z północnego wschodu na północny zachód dolinie Sopotu. W południowej części dolina ta rozszerza się na wschód i zachód tworząc rozległe piaszczyste zrównanie o wysokości 260-270 m n.p.m. Bardzo wielu turystów przyciąga znajdujący się tu zalew. Zajmuje on obszar o powierzchni około 16 ha. Przy jego zachodnim wybrzeżu wydzielone jest kąpielisko, a przy nim plaża i molo. Wokół niego rozciągają się sosnowe lasy. W lasach znajduje się Stanica Harcerska Komendy Chorągwi ZHP Zamość i Komendy Hufca Tomaszów Lubelski. Przy zalewie zlokalizowana jest plaża i strzeżone kąpielisko. Latem funkcjonują tutaj pensjonaty noclegowe, pole namiotowe oraz kilka małych gastronomii. Majdan Sopocki zaliczany jest do miejscowości turystyczno-wypoczynkowych.

Rezerwat Nowiny

Rezerwat „Nowiny” utworzony został w 1990 roku, o powierzchni ok. 3,80 ha. Położony jest na terenie gminy Susiec. Utworzony został w celu ochrony roślinności wodnej i torfowiskowej śródleśnych bagienek. Na niewielkim areale znajduje się wiele małych oczek wodnych otoczonych torfowiskiem.

W rezerwacie możemy spotkać takie rośliny jak: grzybień północny, rosiczki, bagno zwyczajne, bagnicę torfową i turzycę bagienną.

Oseredek: Muzeum Sprzętu Strażackiego

W centrum wsi znajduje się siedziba Ochotniczej Straży Pożarnej, przy której mieści się Muzeum Sprzętu Strażackiego. Założycielem i kustoszem muzeum jest st. ogn. w st. spocz. Jan Łasocha. W muzeum można zobaczyć m.in. kilkanaście motopomp, sikawek (w tym jedna konna z 1891 r.), oraz wiele innych przedmiotów związanych z pożarnictwem.

Bonus:

Rezerwat „Nad Tanwią” powstał w 1958 roku o powierzchni ok. 41 ha. Leży on na terenie gminy Susiec. Rezerwat chroni najpiękniejsze fragmenty dolin rzeki Jeleń i Tanew wraz z seriami małych wodospadów. Na zakolu Tanwi w miejscowości Rebizanty na odcinku 400 m znajduje się 24 progi zwane „szumami”. Charakteryzują się regularnym położeniem, przeważnie wzdłuż prostych linii. Rezerwat położony jest na wysokości ok. 235 m, a najwyższe wzniesienie - Kościółek (zwane też Zamczyskiem) osiąga 246m n.p.m.

W rezerwacie rośnie niezwykle ciekawa szata roślinna. Stwierdzono istnienie ok. 40 zespołów roślinnych. Z rzadkich i chronionych roślin występuje tu: widłak jałowcowaty, bez koralowy i porzeczka alpejska. Żyją tu również rzadkie ptaki: bocian czarny, pliszka górska i zimorodek.

Przez rezerwat przeprowadzono ścieżkę przyrodniczo-dydaktyczną „Nad Tanwią”.

Do rezerwatu dojdziemy żółtymi oznaczeniami Szlaku Południowego lub niebieskimi Szlaku Szumów.

ZAPRASZAMY!!!

WWW.BIKE.SANDOMIERZ.ORG

Opracowanie: FAramka